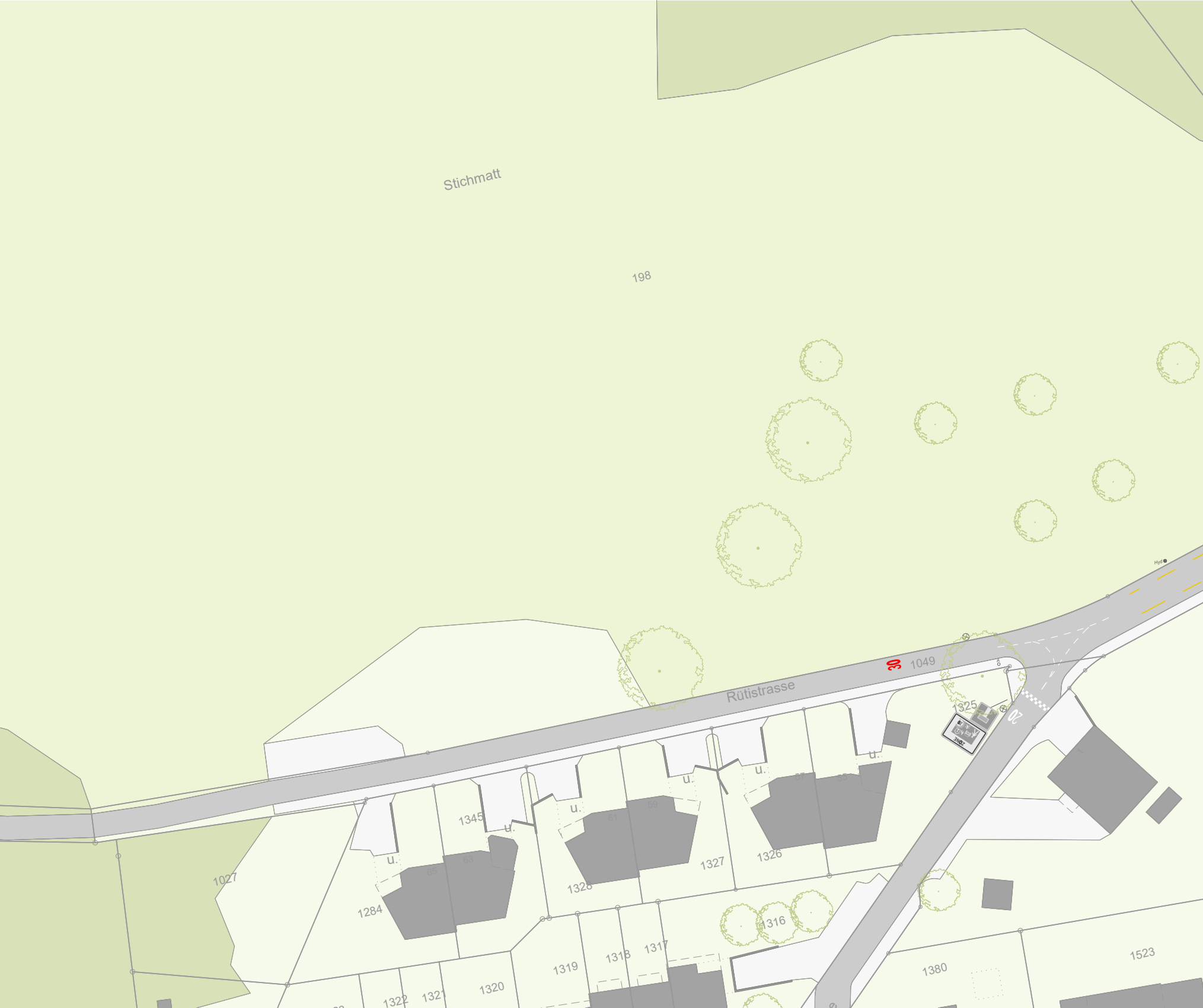
Stichmatt
198
Hyd
30
1049
Rütistrasse
1325
20
u.
u.
u.
u.
u.
u.
1345
65
63
61
59
57
55
1027
1284
1328
1327
1326
1316
1319
1318
1317
1320
1322
1321
1380
1523

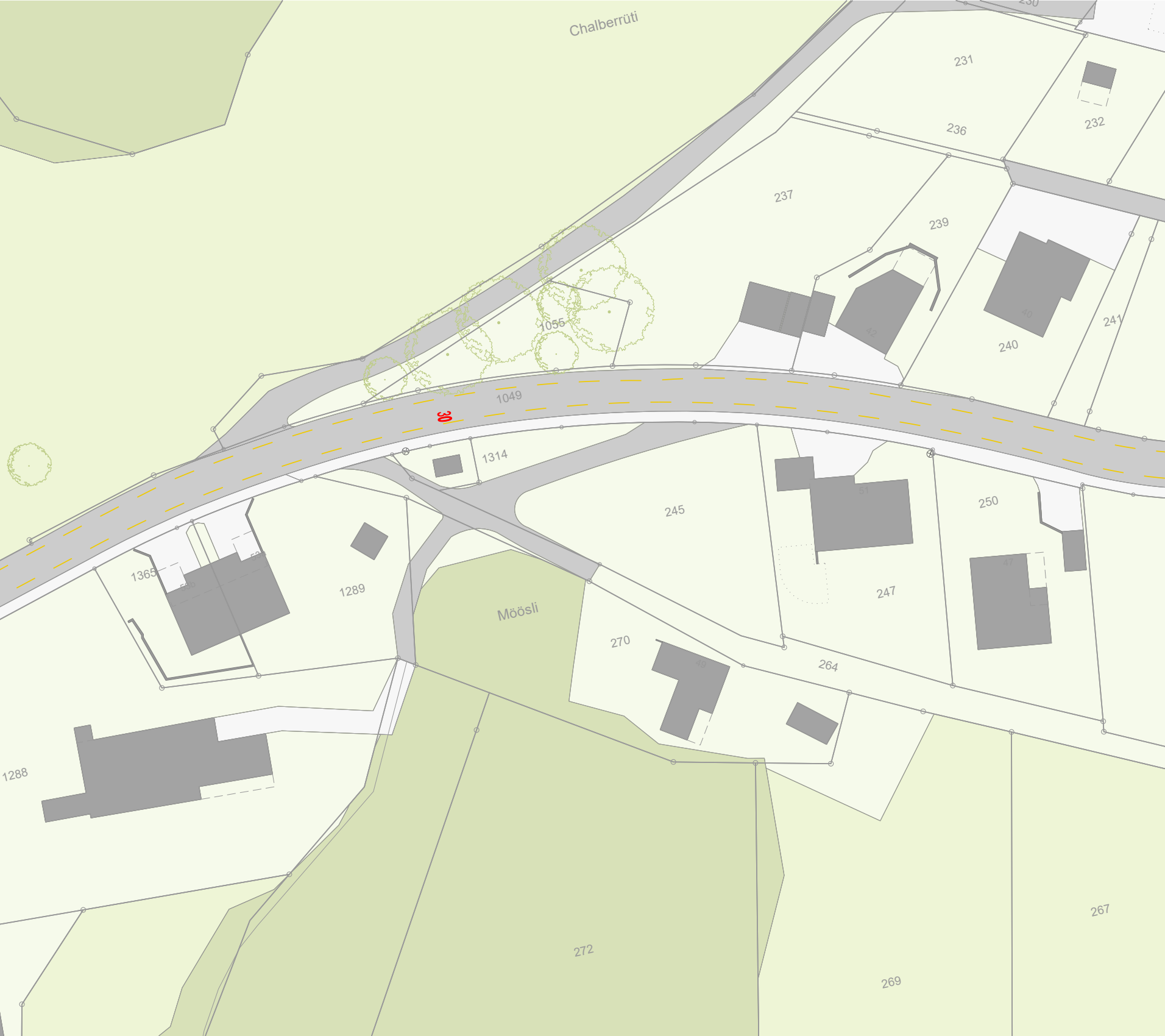
Chalberrüti
230
231
232
236
237
239
42
40
240
241
1055
1049
30
1314
245
51
250
247
47
1365
1289
Möösli
270
49
264
1288
272
269
267

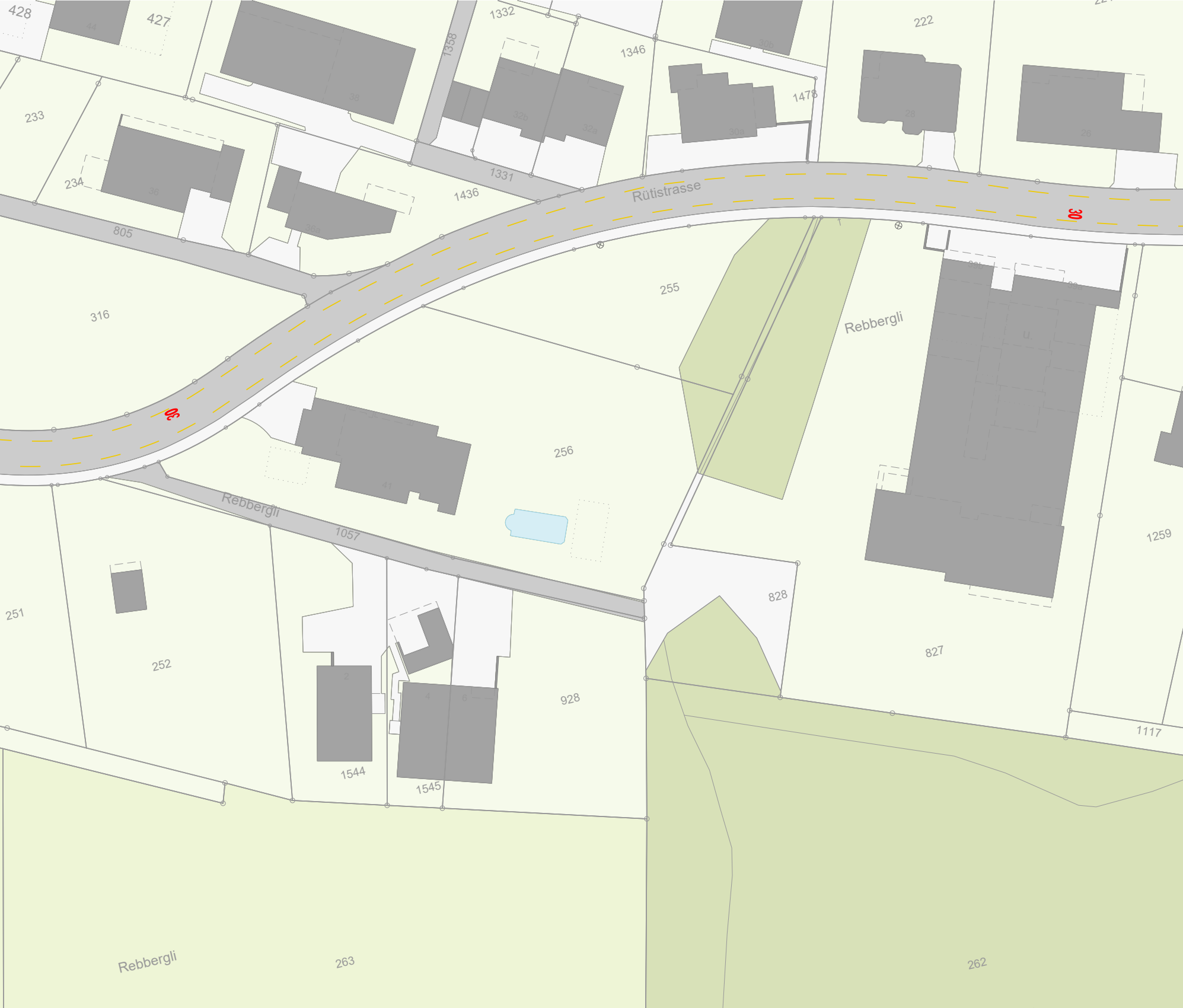
428
44
427
38
1358
1332
1346
222
30b
1478
28
26
233
36
234
32b
32a
30a
1331
1436
36a
Rütistrasse
30
805
316
255
39b
39a
Rebbergli
u.
30
41
256
Rebbergli
1057
1259
251
828
252
827
2
4
6
928
1117
1544
1545
Rebbergli
263
262

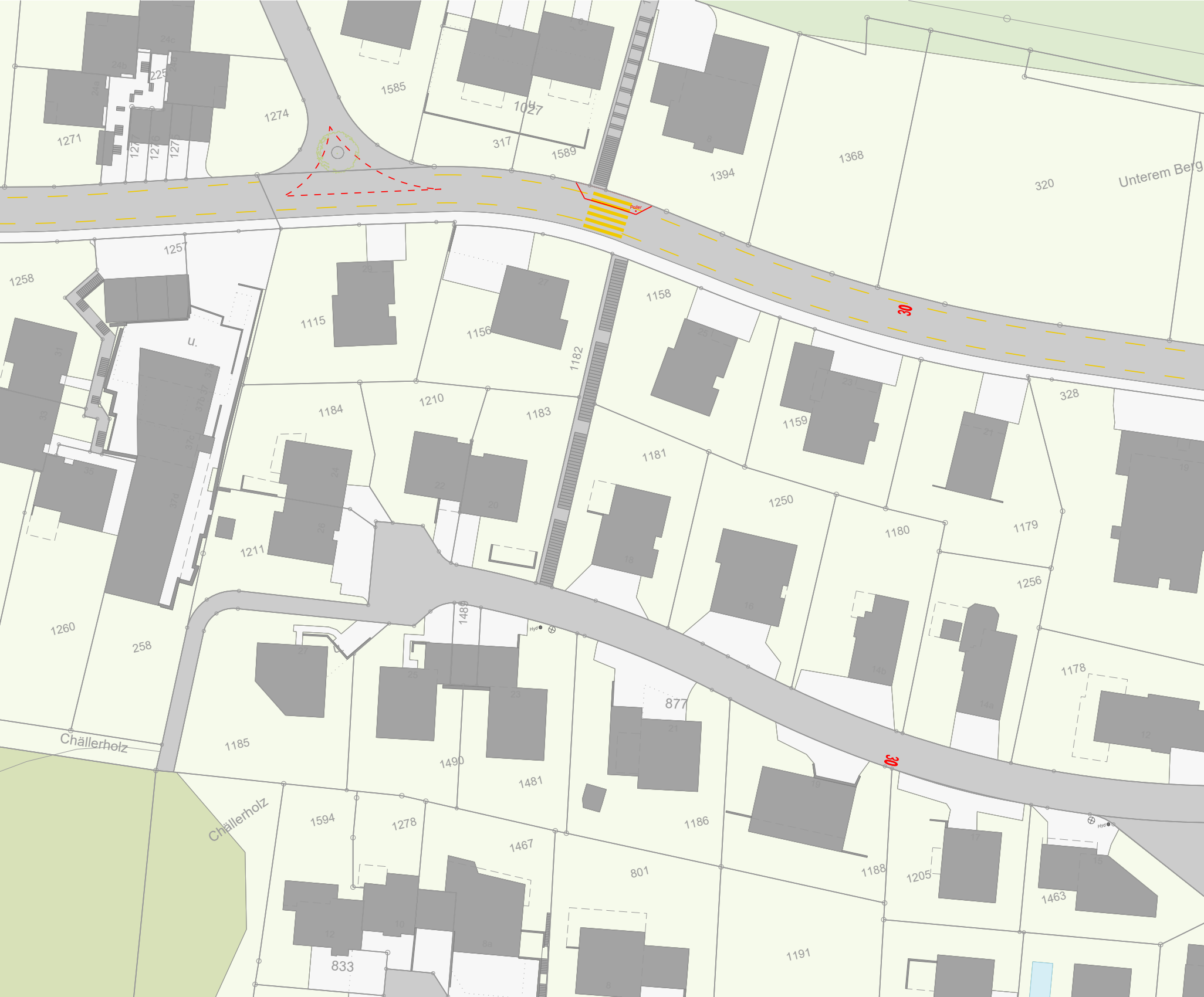
1585
1027
1274
1271
317
1589
1394
1368
320
Unterem Berg
Poller
30
1257
1258
1115
29
1156
27
1158
1182
u.
1184
1210
1183
1181
1159
328
1250
1180
1179
1211
1256
1260
258
1489
Hyd
877
1178
Chällerholz
1185
1490
1481
1594
1278
1467
801
1186
1188
1205
1463
1191
833
Chällerholz
30
Hyd

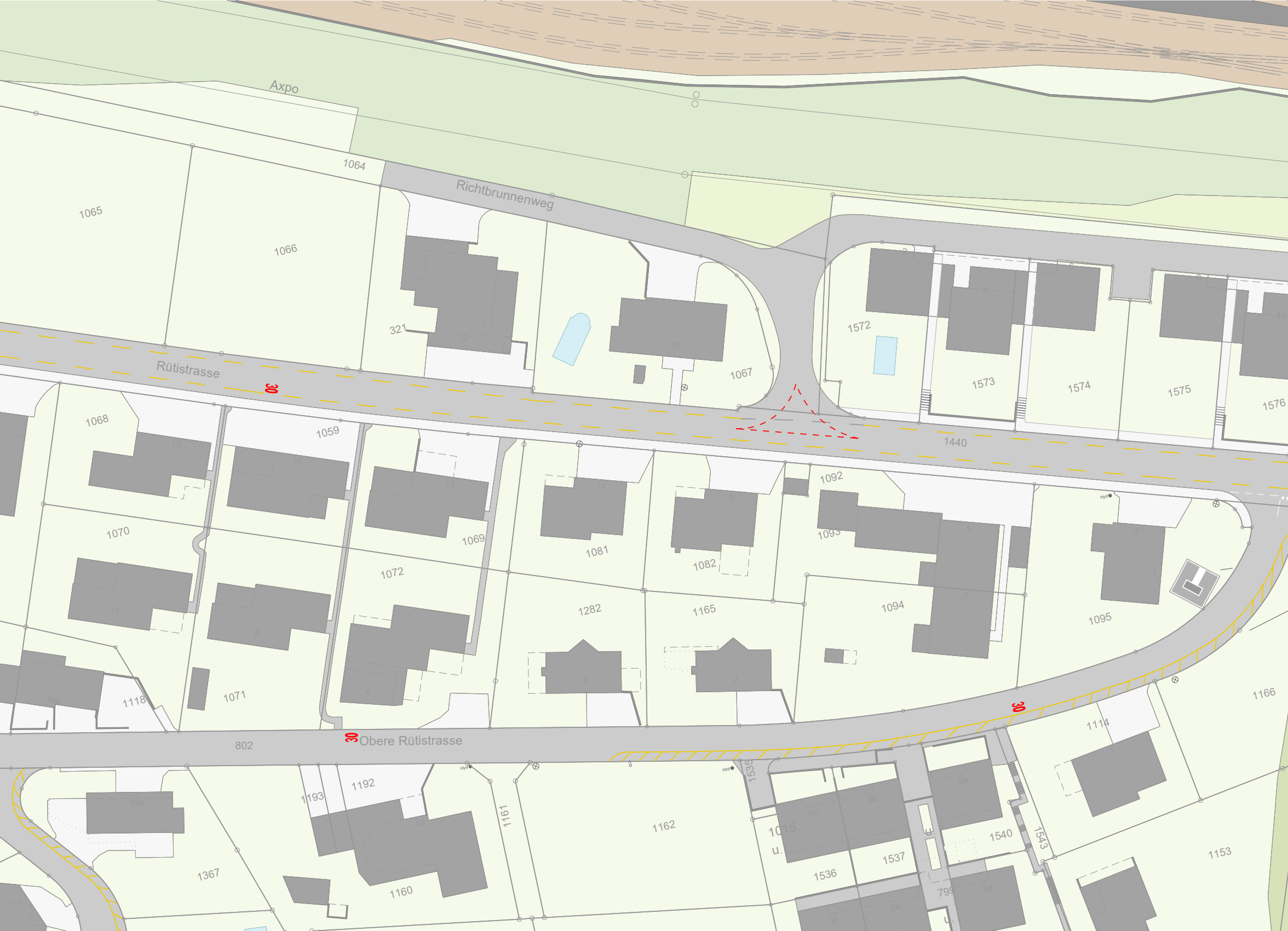
Axpo
1064
1065
1066
Richtbrunnenweg
321
1067
1572
1573
1574
1575
1576
Rütistrasse
30
1440
1068
1059
1092
1093
1070
1069
1081
1082
1072
1282
1165
1094
1095
1071
1118
802
30
Obere Rütistrasse
30
1114
1166
1192
1193
1161
1162
1535
1015
1540
1543
1537
1536
1153
1367
1160
799

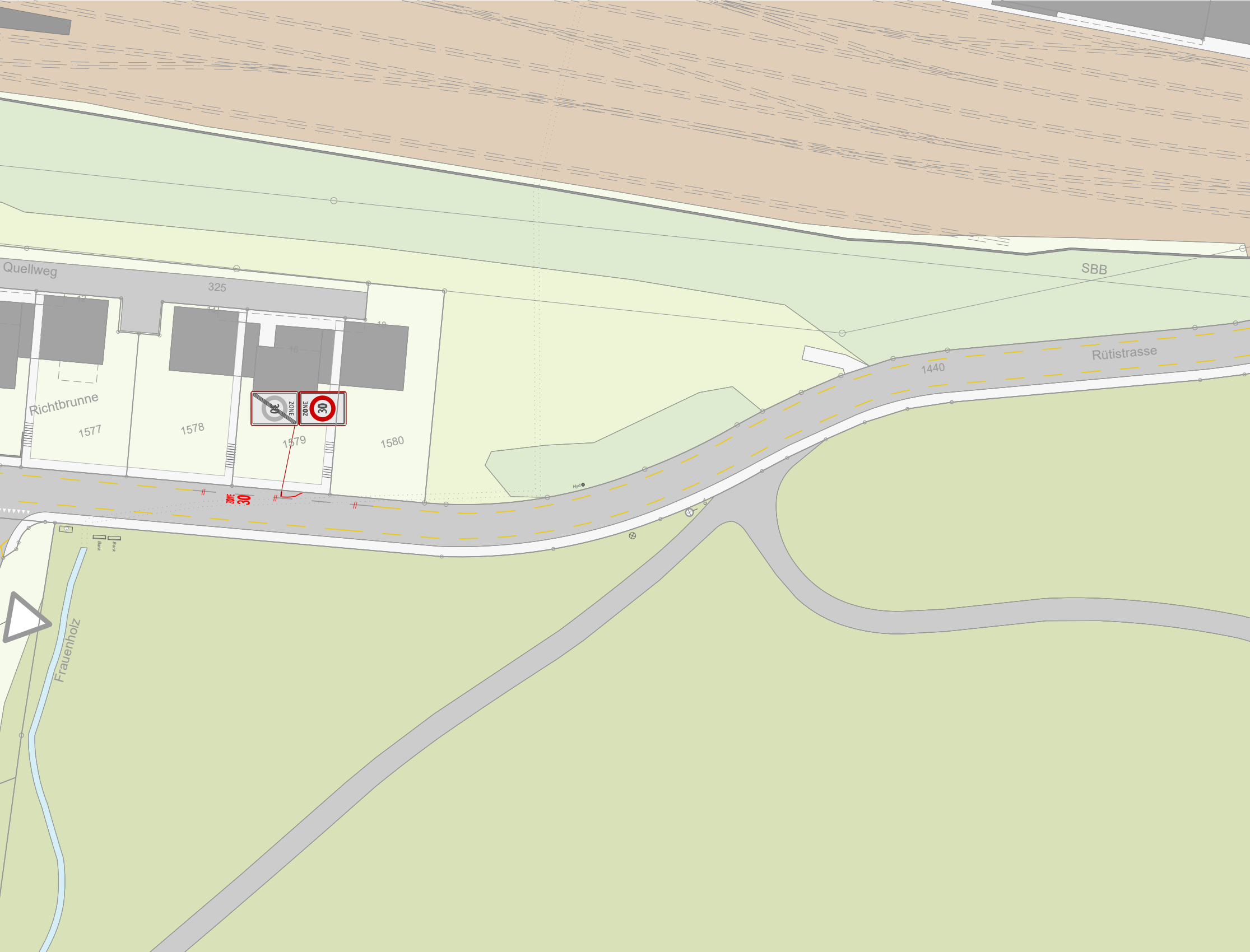
Quellweg
325
SBB
18
16
Rütistrasse
1440
Richtbrunne
ZONE 30
ZONE 30
1577
1578
1579
1580
ZONE 30
Hyd
Bank
Bank
Frauenholz

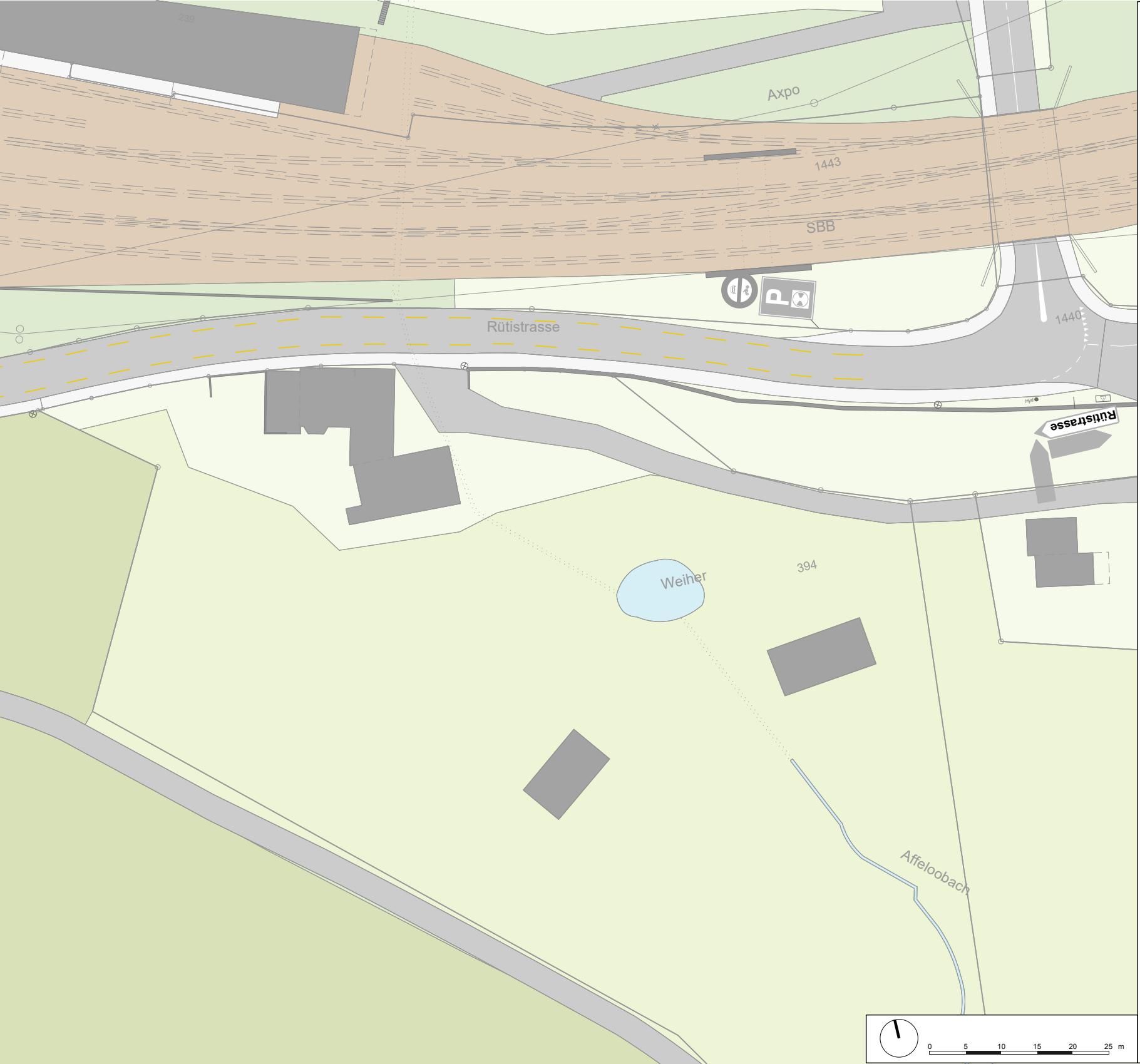
239
Axpo
1443
SBB
Rütistrasse
1440
Hyd
Rütistrasse
Weiher
394
Affeloobach
0
5
10
15
20
25
m

LEGEND

bestehend:

E

- Gebäuden
- Strassen, Wege
- Gehweg, Vorplatz, befestigte Flächen
- Gartenanlagen
- Bahnhof
- Wald
- Acker, Wiese
- Parzellengrenzen
- Fahrbahnmarkierung
- Baum

geplant:

– – –	Linienmarkierung
30	30-Bodenmarkierung
 ZONE 30 ZONE 30	Eingangstor Tempo 30
-//- -//-	Markierungen Abbruch

Gemeinde Stein

Kanton Aargau

Verkehrssicherheitsmassnahmen Ruetistrasse

Bestvariante

Massstab 1:500

F:\daten\M7\25-021-02\7_PLAENE\CAD\pla_Proj_Stein_Ruetistrasse_260225.2d

Proj. Nr	17-22-097-01
Plan - Nr.	002
Datum	18.August 2026
Rev. Datum	...
Gez. / Gepr.	etr / syt
Format	1890 x 297mm

RL: Projekt_2

Stahlrain 2
Postfach

5201 Brugg
Schweiz

info@metron.ch
T +41 56 460 91 11